

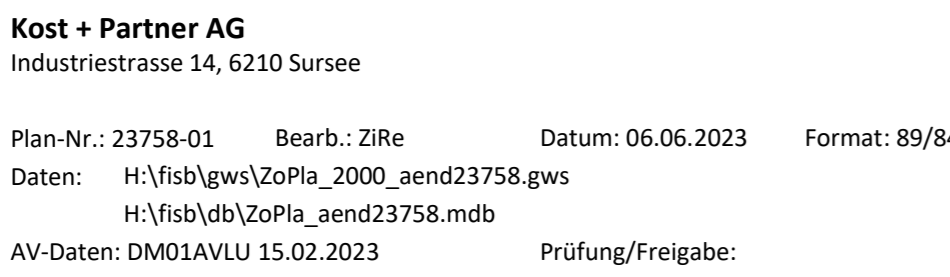
Gesamtrevision
Massstab 1:2000

Überbauungsziffer

Grundlage: rechtsgültiger Zonenplan

ÜZh = Überbauungsziffer Hauptgebäude
 ÜZn= Überbauungsziffer An-/Kleinbauteile
 maxGH= maximale Gesamthöhe (gerundet)
 ÜZnh= Überbauungsziffer Nebenbauteile
 Hauptnutzung

Dieser Plan ist nicht rechtsgültig und wird es auch nicht, er dient nur der GIS-Auswertung des Bestandes





Verbindlicher Planinhalt

Bauzonen

	DZA	Dorfzone A	III
	DZB	Dorfzone B	III
	W3	dreigeschossige Wohnzone	II
	W2A	zweigeschossige Wohnzone A	II
	W2B	zweigeschossige Wohnzone B	II
	WA	Wohn- und Arbeitszone	III
	GD	Gewerbezone Dorf	III
	AG	Arbeitszone Gondiswil	III
	SbG	Sonderbauzone Gartenbau	III
	OeZ	Zone für öffentliche Zwecke	II
	FZ	Zone für Freizeitanlagen	III
	GZ	Grünzone	III
	VZ	Verkehrszone	III

Nichtbauzoner

	LZ	Landwirtschaftszone	III
	FR	Freihaltezone	III
	R	Reservezone	III
	VF	Verkehrsfläche	III

Schutzzonen


NS 1	NS	Naturschutzzone (im Wald überlagert)	III
------	----	--------------------------------------	-----

Überlagerte Zö

geplante Randbepflanzung

geschützter Einzelbaum

Gewässerraum



	GG	Grünzone Gewässerraum
	FG	Freihaltezone Gewässerraum



Weitere Gene



G Gestaltungsplanpflicht

Orientierender Planinhalt




Bauinventar

  Kulturdenkmäler: **schützenswert** / **erhaltenswert** (gemäss Datensatz Bauinventar)






  Kulturdenkmäler: Baugruppen (gemäss Datensatz Bauinventar)

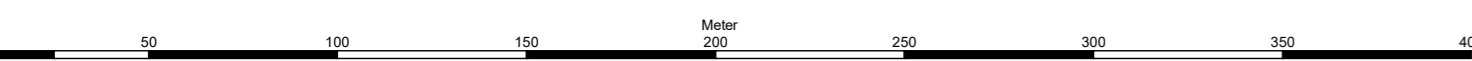
  Kulturdenkmäler (gemäss Datensatz kant. Denkmalverzeichnis)

Kantonale Inventare und Schutzzonen

	Landschaftsschutzzonen (gemäss Datensatz Inventar der Naturobjekte)
	Archäologische Fundstellen (gemäss Datensatz archäologische Fundstellen)
	Grundwasserschutzzone (gemäss Datensatz Grundwasserschutz)

Weitere orientierende Planinhalte

	Gewässerraum ohne Bewirtschaftungseinschränkung
	Perimeter Gefahrenkarte (gemäss Datensatz Gefahrenkarte Perimeter)
	Hecke, Feldgehölz, Uferbestockung
	Wald
	Gewässer (gemäss Datensatz Fliessgewässer Gewässernetz sowie amt. Vermessung)



ondiswil

